

СОГЛАСОВАНО

Председатель Местной общественной организации ветеранов (инвалидов) войны, труда, Вооруженных Сил и правоохранительных органов Кировского района г. Екатеринбурга

Т.В. Кононова  
«15» апреля 2024 года



УТВЕРЖДАЮ

Заведующий МАДОУ – детский сад № 459

О.В. Белоносова

«17» апреля 2024 года



## ПАСПОРТ

### доступности объекта социальной инфраструктуры и предоставляемых на нем услуг

№ 2/1

«18» апреля 2024 года

1. Общие сведения об объекте

1.1. Вид (наименование) объекта: Муниципальное автономное дошкольное образовательное учреждение – детский сад № 459.

1.2. Полный почтовый адрес объекта:

620137, Свердловская область, город Екатеринбург, улица Вилонова, 94/3

1.3. Сведения о размещении объекта:

отдельно стоящее здание (количество этажей) 2, 461,2 кв. м,

часть здания \_\_\_\_\_ этаж (-а, -ей) (или на \_\_\_\_\_ этаже), \_\_\_\_\_ кв. м,

наличие прилегающего земельного участка (да/нет), 2019 кв. м.

1.4. Год постройки здания 1959, последнего капитального ремонта 2014.

1.5. Дата предстоящих плановых ремонтных работ:

текущего ежегодно, капитального не планируется.

1.6. Сведения об организации, расположенной на объекте:

1.6.1. Наименование организации, расположенной на объекте:

полное наименование (по учредительным документам): Муниципальное автономное дошкольное образовательное учреждение – детский сад № 459

сокращенное наименование (по учредительным документам):

МАДОУ – детский сад № 459

1.6.2. Юридический адрес организации, телефон, электронная почта:

620137, г. Екатеринбург, ул. Вилонова, 49, телефон: (343)367-83-34, e-mail: mdouds459@yandex.ru

1.6.3. Основание для пользования объектом (оперативное управление, аренда, собственность): Оперативное управление (Распоряжение от 09.12.2014 г. №775/46/02.)

1.6.4. Форма собственности объекта (государственная (федеральная, региональная), муниципальная, частная): муниципальная

1.6.5. Вышестоящая организация (наименование): Департамент образования Администрации города Екатеринбурга

1.6.6. Юридический адрес вышестоящей организации, телефон, электронная почта: 620014, г. Екатеринбург, пр. Ленина, 24А, 304-12-51, eduekb@ekadm.ru

2. Характеристика деятельности организации на объекте (по обслуживанию населения)

2.1. Сфера деятельности (социальная защита, занятость, здравоохранение, культура, образование, транспорт, информация и связь, физическая культура и спорт): образование

2.2. Категории обслуживаемого населения по возрасту (дети, взрослые, все возрастные категории): дети с 3 лет до 7 лет

2.3. Категории обслуживаемых инвалидов (инвалиды, передвигающиеся на креслах-колясках, инвалиды с нарушением опорно-двигательного аппарата, инвалиды с нарушением зрения, инвалиды с нарушением слуха, инвалиды с умственными нарушениями): нет

2.4. Виды услуг предоставление дошкольного образования по образовательным программам дошкольного образования, присмотр и уход за детьми

2.5. Форма оказания услуг (на объекте, с длительным пребыванием, с проживанием, на дому, дистанционно): 10,5 часов с 7.30 до 18.00

2.6. Плановая мощность:

посещаемость (количество обслуживаемых граждан в день) 65;

местимость 65;

пропускная способность 112.

2.7. Участие в исполнении индивидуальной программы реабилитации или абилитации инвалида (ребенка-инвалида) (да/нет): нет.

3. Состояние доступности объекта и предоставляемых на нем услуг

3.1. Путь следования к объекту пассажирским транспортом (описать маршрут движения с использованием пассажирского транспорта) на автобусах № 28, 48, 58, 81, 87; троллейбус № 34 до остановки «Данилы Зверева»

наличие адаптированного пассажирского транспорта к объекту автобус № 28, 58; троллейбус № 34

3.2. Путь к объекту от ближайшей остановки пассажирского транспорта:

3.2.1. Расстояние до объекта от остановки транспорта 250 метров.

3.2.2. Время движения (пешком) 2-3 минуты.

3.2.3. Наличие выделенного от проезжей части пешеходного пути (да/нет): да, тротуарные дорожки (асфальтированные)

3.2.4. Перекрестки (нерегулируемые, регулируемые, регулируемые со звуковой сигнализацией, таймером, нет): перекрестков нет.

3.2.5. Информация на пути следования к объекту (акустическая, тактильная, визуальная, нет): нет

3.2.6. Перепады высоты на пути (съезды с тротуара) (нет/есть (описать)): съездов с тротуара нет

их обустройство для инвалидов, передвигающихся на креслах-колясках (нет/есть (описать)): нет

### 3.3. Организация доступности объекта и предоставляемых на нем услуг для инвалидов<sup>1</sup>

Номер строки	Категория инвалидов (вид нарушения)	Вариант организации доступности объекта и предоставляемых на нем услуг <sup>2</sup>
1.	Все категории инвалидов и маломобильных групп населения <sup>3</sup>	ДУ
2.	в том числе инвалиды:	ДУ
3.	передвигающиеся на креслах-колясках	Нет
4.	с нарушением опорно-двигательного аппарата	ДУ
5.	с нарушением зрения	ДУ
6.	с нарушением слуха	ДУ
7.	с умственными нарушениями	ДУ

<sup>1</sup> С учетом СП 35-101-2001, СП 31-102-99.

<sup>2</sup> Указывается один из вариантов:

«А» (доступность всех зон и помещений (универсальная));

«Б» (специально выделенные для инвалидов участки и помещения);

«ДУ» (дополнительная помощь сотрудника, услуги на дому, дистанционно);

«Нет» (не организована доступность).

<sup>3</sup> Указывается худший из вариантов ответа.

### 3.4. Состояние доступности основных структурно-функциональных зон объекта

Номер строки	Основные структурно-функциональные зоны объекта	Состояние доступности объекта для основных категорий инвалидов <sup>4</sup>							Для всех категорий маломобильных групп населения <sup>5</sup>
		К (для передвигающихся на креслах-колясках)	О (с нарушениями опорно-двигательного аппарата)	С (с нарушениями зрения)	Г (с нарушениями слуха)	У (с умственными нарушениями)	У		
1.	Территория, прилегающая к зданию (участок)	ДП	ДП	ДЧ	ДЧ	ДЧ	ДЧ	ДЧ	ДЧ
2.	Вход (входы) в здание	ДЧ	ДП	ДП	ДП	ДП	ДП	ДП	ДП
3.	Путь (пути) движения внутри здания, включая пути эвакуации	нет	нет	ДЧ	ДП	ДП	ДП	ДП	нет
4.	Зона целевого назначения здания (целевого посещения объекта)	нет	нет	нет	нет	нет	ДЧ	нет	нет
5.	Санитарно-гигиенические помещения	нет	нет	нет	нет	ДП	ДП	ДП	нет
6.	Система информации и связи (на всех зонах)	нет	ДП	ДЧ	ДЧ	ДЧ	ДЧ	ДЧ	нет
7.	Пути движения к объекту (от остановки транспорта)	ДП	ДП	ДЧ	ДЧ	ДЧ	ДЧ	ДЧ	ДЧ
8.	Все зоны и участки <sup>5</sup>	нет	нет	нет	нет	нет	нет	ДЧ	нет

<sup>4</sup> Указывается:

ДП – доступно полностью (доступность для всех категорий инвалидов и других маломобильных групп населения);

ДЧ – доступно частично (достижимость мест целевого назначения для отдельных категорий инвалидов);

ДУ – доступно условно (организация помощи сотрудниками организации или иной альтернативной формы обслуживания (на дому, дистанционно, иное));

нет – недоступно (не предназначен для посещения инвалидами и другими маломобильными группами населения).

<sup>5</sup> Указывается худший из вариантов ответа.

3.5. Итоговое заключение о состоянии доступности объекта и предоставляемых на нем услуг: Объект социальной инфраструктуры частично доступен для посещения инвалидами и другими маломобильными группами населения. Изменить подходы к проектированию МАДОУ – детский сад № 459, чтобы они изначально были приспособлены для МНГ (в первую очередь, для родителей с детскими колясками): обеспечить свободный доступ на коляске с улицы до входа в здание, расширить двери в групповых ячейках, кабинетах, санузлах не представляется возможным в настоящее время, это будет возможным только после реконструкции здания.

#### 4. Управленческое решение

При финансировании по программе «Доступная среда для инвалидов» реконструкция главного входа с учетом доступа инвалидов-колясочников

##### 4.1. Рекомендации по адаптации основных структурно-функциональных зон объекта:

Номер строки	Основные структурно-функциональные зоны объекта	Рекомендации по адаптации объекта (вид работы) <sup>б</sup>			
		не нуждается (доступ обеспечен)	ремонт (текущий, капитальный), оснащение оборудованием	индивидуальное решение с техническими средствами реабилитации	технические решения невозможны – организация альтернативной формы обслуживания
1.	Территория, прилегающая к зданию (участок)		Текущий ремонт асфальтового покрытия (при выделенном финансировании)		
2.	Вход (входы) в здание			Требуются пандусы (при выделенном финансировании)	
3.	Путь (пути) движения внутри здания, включая пути эвакуации				Обслуживание маломобильных групп населения на дому
4.	Зона целевого назначения здания (целевого посещения объекта)			индивидуальное решение	

Номер строки	Основные структурно-функциональные зоны объекта	Рекомендации по адаптации объекта (вид работы) <sup>6</sup>			
		не нуждается (доступ обеспечен)	ремонт (текущий, капитальный), оснащение оборудованием	индивидуальное решение с техническими средствами реабилитации	технические решения невозможны – организация альтернативной формы обслуживания
5.	Санитарно-гигиенические помещения			с техническими средствами реабилитации (при выделенном финансировании)	Обслуживание маломобильных групп населения на дому
6.	Система информации и связи (на всех зонах)	не нуждается (доступ обеспечен)			
7.	Пути движения к объекту (от остановки транспорта)	не нуждается (доступ обеспечен)			
8.	Все зоны и участки			индивидуальное решение с техническими средствами реабилитации (при выделенном финансировании)	

<sup>6</sup> Указываются конкретные рекомендации по каждой структурно-функциональной зоне

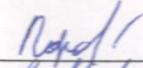

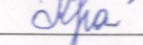
4.2. Период проведения работ: 2024 – 2029 г. г. при выделенном финансировании в рамках исполнения (указать наименование программы или плана мероприятий по адаптации основных структурно-функциональных зон объекта): нет.

4.3. Ожидаемый результат (по состоянию доступности объекта) после выполнения работ по адаптации основных структурно-функциональных зон объекта: повышение социальной условной доступности объекта

5. Паспорт доступности объекта социальной инфраструктуры и предоставляемых на нем услуг (далее – Паспорт доступности объекта) разработан комиссией по проведению обследования и паспортизации объекта социальной инфраструктуры и предоставляемых на нем услуг (далее – Комиссия):

Председатель Комиссии:  О.В. Белоносова

Члены Комиссии:

 А.В. Поротникова  
 Е.П. Носкова  
 О.Н. Краева

6. Копия Паспорта доступности объекта направлена 25 апреля 2024г  
 (дата)

в территориальный отраслевой исполнительный орган государственной власти Свердловской области – Управление социальной политики Министерства социальной политики № 24 по Кировскому району города Екатеринбурга

(наименование территориального отраслевого исполнительного органа государственной власти Свердловской области – управления социальной политики Министерства социальной политики Свердловской области)

для размещения информации о состоянии доступности объекта социальной инфраструктуры и предоставляемых на нем услуг для инвалидов и других маломобильных групп населения Свердловской области в автоматизированной информационной системе «Доступная среда Свердловской области» в информационно-телекоммуникационной сети «Интернет».

**ДОКУМЕНТ ПОДПИСАН  
ЭЛЕКТРОННОЙ ПОДПИСЬЮ**

**СВЕДЕНИЯ О СЕРТИФИКАТЕ ЭП**

Сертификат 595079120666552259363833422548667397541845386449

Владелец Белоносова Ольга Валентиновна

Действителен с 19.08.2024 по 19.08.2025